




Antip. a. v. Dringhoff 2




Maßstab 1:1000

Katasteramt, den 6. April 1960  
Katasteramt  
Im Auftrag  
*Holtgrabe*

 BEBAUUNG VORH.

 " GEPL. 1 OGESCHOSS.

 AUFZUEHBENDE GRENZEN



TEILBEBAUUNGSPLAN  
"HEIDEWEG"  
 STADT BERSENBRÜCK

AUFGESTELLT: OSNABRÜCK, DEN 10.6.1960

**Dr. Hartmut Scholz**  
Büro für Orts- u. Landesplanung  
Osnabrück - Bismarckstr. 6

BESCHLOSSEN: IM AUFTRAGE DES RATES DER

STADT BERSCHENBRÜCK, DCH 27.6.6  
BÜRGERMEISTER STADTDIREKTOR

ANERKANNT:  
Bersenbrück, den 9. 7. 1960  
Landkreis Bersenbrück  
Der Oberkreisdirektor  
H. V.  
[Signature]  
NDK Kreisbeauftragte



622-04/10