

Präambel

Auf Grund des § 1 Abs. 3 und des § 10 des Baugesetzbuches (BauGB) und des § 58 (2) Satz 1 Nr. 2 des Niedersächsischen Kommunalverfassungsgesetzes, hat der Rat der Gemeinde Rieste diesen Bebauungsplan Nr. 35 „Niedersachsenpark A 1 – Nr. 7“, bestehend aus der Planzeichnung und den nebenstehenden textlichen Festsetzungen, als Satzung beschlossen.

Rieste, den

Bürgermeister

Verfahrensvermerke

Planunterlage

Kartengrundlage: Liegenschaftskarte
Maßstab: 1 : 1.000

Quelle: Auszug aus den Geobasisdaten der Niedersächsischen Vermessungs- und Katasterverwaltung.

© 2011 LGLN

Landesamt für Geoinformation
und Landentwicklung Niedersachsen (LGLN)
Regionaldirektion Osnabrück

Die Planunterlage entspricht dem Inhalt des Liegenschaftskatasters und weist die städtebaulich bedeutsamen baulichen Anlagen sowie Straßen, Wege und Plätze vollständig nach (Stand vom). Sie ist hinsichtlich der Darstellung der Grenzen und der baulichen Anlagen geometrisch einwandfrei.

Die Übertragbarkeit der neu zu bildenden Grenzen in die Örtlichkeit ist einwandfrei möglich.

Osnabrück, den

ÖbVI Dipl.-Ing. Flussmeyer

Planverfasser

Der Entwurf des Bebauungsplanes wurde ausgearbeitet von NWP Planungsgesellschaft mbH, Escherweg 1, 26121 Oldenburg.

Oldenburg, den

(Unterschrift)

Aufstellungsbeschluss

Der Rat der Gemeinde Rieste hat in seiner Sitzung am 31.10.2011 die Aufstellung des Bebauungsplanes Nr. 35 beschlossen. Der Aufstellungsbeschluss ist gemäß § 2 Abs. 1 BauGB am 09.03.2012 ortsüblich bekannt gemacht.

Rieste, den

Bürgermeister

Öffentliche Auslegung

Der Verwaltungsausschuss der Gemeinde Rieste hat in seiner Sitzung am 20.11.2012 dem Entwurf des Bebauungsplanes und der Begründung zugestimmt und seine öffentliche Auslegung gemäß § 3 Abs. 2 BauGB beschlossen.

Ort und Dauer der öffentlichen Auslegung wurden am 25.01.2013 ortsüblich bekannt gemacht.

Der Entwurf des Bebauungsplanes Nr. 35 mit der Begründung und die wesentlichen, bereits vorliegenden umweltbezogenen Stellungnahmen haben vom 11.02.2013 bis einschließlich 11.03.2013 gemäß § 3 Abs. 2 BauGB öffentlich ausgelegen.

Rieste, den

Bürgermeister

Satzungsbeschluss

Der Rat der Gemeinde Rieste hat den Bebauungsplan Nr. 35 nach Prüfung der Stellungnahmen gemäß § 3 Abs. 2 BauGB in seiner Sitzung am 10.06.2013 als Satzung (§ 10 BauGB) sowie die Begründung beschlossen.

Rieste, den

Bürgermeister

Inkrafttreten

Der Satzungsbeschluss der Gemeinde ist gemäß § 10 (3) BauGB am im Amtsblatt Nr. für den Landkreis Osnabrück bekanntgemacht worden. Der Bebauungsplan Nr. 35 ist damit am in Kraft getreten.

Rieste, den

Bürgermeister

Verletzung von Vorschriften

Innerhalb eines Jahres nach In-Kraft-Treten des Bebauungsplanes Nr. 35 ist die Verletzung von Vorschriften beim Zustandekommen des Bebauungsplanes Nr. 35 und der Begründung nicht geltend gemacht worden. Satz 1 gilt entsprechend, wenn Fehler nach § 214 Abs. 2a beachtlich sind.

Rieste, den

Bürgermeister

Beglaubigungsvermerk

Diese Ausfertigung der Planzeichnung stimmt mit der Urschrift überein.

Rieste, den

GEMEINDE RIESTE
Der Bürgermeister

Rechtsgrundlagen für diesen Bebauungsplan sind:

Baugesetzbuch (BauGB) in der Fassung der Bekanntmachung vom 23.09.2004 (BGBl. I S. 2414), zuletzt geändert durch Artikel 1 des Gesetzes vom 22. Juli 2011 (BGBl. I S. 1509)

Niedersächsisches Kommunalverfassungsgesetz (NKomVG) in der Fassung vom 17. Dezember 2010 (Nds. GVBl. Nr. 31/2010, S. 576)

Baunutzungsverordnung (BauNVO) in der Fassung vom 23. Januar 1990 (BGBl. I S. 132), zuletzt geändert durch Art. 3 des Gesetzes zur Erleichterung von Investitionen und der Ausweisung und Bereitstellung von Wohnbauland vom 22. April 1993 (BGBl. I S. 466)

Planzeichenverordnung 1990 (PlanZV 90) vom 18. Dezember 1990 (BGBl. 1991 I S. 58), zuletzt geändert durch Artikel 2 des Gesetzes vom 22. Juli 2011 (BGBl. I S. 1509)

Es gilt die BauNVO 1990

Gemeinde Rieste

Bebauungsplan Nr. 31

Gemeinde Rieste

Bebauungsplan Nr. 24

Gemeinde Rieste

Bebauungsplan Nr. 34

Gemeinde Rieste

Bebauungsplan Nr. 37




Quelle: Auszug aus den Geobasisdaten der Niedersächsischen Vermessungs- und Katasterverwaltung,
© 2011 Landesamt für Geoinformation und Landentwicklung Niedersachsen (LGLN)

PLANZEICHENERKLÄRUNG

1. Art der baulichen Nutzung

 Eingeschränkte Gewerbegebiete


2. Maß der baulichen Nutzung

 Geschosßflächenzahl
0,8 Grundflächenzahl
 $H \leq 40m$ Höhe baulicher Anlagen als Höchstmaß

3. Bauweise, Baulinien, Baugrenzen


a Abweichende Bauweise

 Baugrenze

 überbaubare Fläche
nicht überbaubare Fläche

6. Verkehrsflächen

 Straßenverkehrsflächen

 Straßenbegrenzungslinie

9. Grünflächen

 Öffentliche Grünflächen

 Zweckbestimmung: Regenrückhaltebecken

10. Wasserflächen und Flächen für die Wasserwirtschaft, den Hochwasserschutz und die Regelung des Wasserabflusses

 Wasserflächen

13. Planungen, Nutzungsregelungen, Maßnahmen oder Flächen für Maßnahmen zum Schutz, zur Pflege und zur Entwicklung von Boden, Natur und Landschaft

 Umgrenzung von Flächen für Maßnahmen zum Schutz, zur Pflege und zur Entwicklung von Boden, Natur und Landschaft

15. Sonstige Planzeichen

$L_{w^*} = 71/56 \text{ dB(A)}$ Maximal zulässiger flächenbezogener Schalleistungspegel in dB(A) pro m^2

 Grenze des räumlichen Geltungsbereiches des Bebauungsplanes

Textliche Festsetzungen

(1) Art der Nutzung

In den eingeschränkten Industriegebieten GL_G sind zulässig:

- Gewerbebetriebe aller Art, Lagerhäuser, Lagerplätze und öffentliche Betriebe.

Zulässig sind Handwerksbetriebe und produzierende Betriebe mit Verkaufsfäche für de Verkauf an letzte Verbraucher, wenn das Sortiment im unmittelbaren Zusammenhang mit der am Standort erfolgten Herstellung und Weiterverarbeitung von Waren und Gütern steht und die Verkaufsflächen und der damit verbundene Verkauf an den Endverbraucher insgesamt von untergeordneter Größe ist.

Unzulässig sind Einzelhandelsbetriebe

Unzulässig sind Nutzungen nach § 9 Abs. 2 Nr. 2 BauNVO und nach § 9 Abs. 3 BauNVO.

(2)

Immissionsschutzrechtliche Festsetzungen/Flächenbezogene Schalleistungspegel

Im Bebauungsplan dürfen nur solche Anlagen und Betriebe errichtet werden, durch die der zeichnerisch festgesetzte immissionswirksame flächenbezogene Schalleistungspegel pro m^2 nicht überschritten wird.

(3)

Höhe baulicher Anlagen

Bauliche Anlagen sind nur bis zu der in der Planzeichnung festgesetzten Höhe über Bezugsebene zulässig. Bezugsebene ist die Oberkante Fahrbahn der nächstgelegenen Erschließungsstraße (in fertig ausgebautem Zustand), gemessen senkrecht von der Straßennachse auf die Mitte der straßenseitigen Gebäudefassade. In Ausnahmefällen kann diese Höhe für untergeordnete Bauteile im Sinne des § 7b NBauO (z.B. Abgasanlagen, Anlagen zur Nutzung erneuerbarer Energien) gemäß § 16 (6) BauNVO überschritten werden.

(4)

Bauweise

In der abweichenden Bauweise gilt die offene Bauweise. Abweichend sind auf Grundlage von § 22 (4) BauNVO Gebäudelängen über 50 m zulässig.

(5)

Fläche für Maßnahmen zum Schutz, zur Pflege und Entwicklung von Boden, Natur und Landschaft M 1

Innerhalb der Flächen M 1 zum Schutz, zur Pflege und zur Entwicklung von Boden, Natur und Landschaft (§ 9 (1) Nr. 20 BauGB) ist ein den wasserwirtschaftlichen Anforderungen entsprechendes Regenrückhaltebecken anzulegen. Die nicht für die Rückhaltung benötigten Flächen sind zu 50 % mit heimischen standortgerechten Gehölzen in Gruppen zu bepflanzen und zu unterhalten sowie zu 50 % als Wildwiese zu entwickeln und zu pflegen. Innerhalb der Fläche sind Gehwege aus wassergebundenem Material zur Unterhaltung der Anlage zulässig.

(6)

Rückhaltung des Oberflächenwassers

Gemäß § 9 (1) Nr. 20 BauGB sind die Oberflächenabflüsse (eines zehnjährigen Niederschlagsereignisses) entsprechend dem Abfluss einer gleich großen Fläche so zu drosseln, dass der Abflussbewert von 0,5 (gemäß DIN 4045) nicht überschritten wird.

Hinweise

- Die Lage der Versorgungsleitungen ist den Bestandsplänen der zuständigen Versorgungsunternehmen zu entnehmen. Die Schutzanforderungen an die Leitungen sind zu beachten.
- Sollten bei den geplanten Bau- und Erdarbeiten ur- oder frühgeschichtliche Bodenfunde (das können unter anderem sein: Tongefäßscherben, Holzkohleansammlungen, Schlacken sowie auffällige Bodenverfärbungen und Stenkkonzentrationen, auch geringe Spuren solcher Funde) gemacht oder Denkmale der Erdgeschichte (hier: Überreste oder Spuren - z. B. Verstärkungen -, die Aufschluss über die Entwicklung tierischen oder pflanzlichen Lebens in vergangenen Erdperioden oder die Entwicklung der Erde geben) freigelegt werden, sind diese gemäß § 14 Abs. 1 des Nds. Denkmalschutzgesetzes (NDSchG) meldepflichtig und müssen der Denkmalbehörde des Landkreises Osnabrück (Stadt- und Kreisarchologie im Osnabrücker Land, Lotter Straße 2, 49078 Osnabrück, Tel. 0541/323-2277 oder -4433) unverzüglich gemeldet werden. Meldepflichtig ist der Finder, der Leiter der Arbeiten oder der Unternehmer. Bodenfunde und Fundstellen sind nach § 14 Abs. 2 des NDSchG bis zum Ablauf von vier Werktagen nach der Anzeige unverändert zu lassen bzw. für ihren Schutz ist Sorge zu tragen, wenn nicht die Denkmalschutzbehörde vorher die Fortsetzung der Arbeiten gestattet.
- Sollten bei den geplanten Bau- und Erdarbeiten Hinweise auf Altablagerungen zutage treten, ist unverzüglich die Untere Abfallbehörde zu benachrichtigen.
- Für die westlich und nördlich gelegenen Gewässer sind gesetzliche Überschwemmungsgebiete festgelegt.

Aus diesem wasserrechtlichen Verfahren zur Oberflächenentwässerung in den Bebauungsplänen ist zu entnehmen, bei welcher Geländehöhe, Höhe von Freiflächen und Höhe des Erdgeschossfußbodens eine Überschwemmungsfreiheit bzgl. der umliegenden Gewässer der Roten Riede und des Nonnenbachs sichergestellt ist.

Im Rahmen der Baugenehmigungsverfahren ist bei Betrieben, die mit wassergefährdenden Stoffen umgehen, zu prüfen, welche Erdgeschossfußbodenhöhe und Höhe des Betriebsgeländes erforderlich ist.

- Die Berechnung der angegebenen flächenbezogenen Schalleistungspegel wurde mit der Annahme freier Schallausbreitung vom Emissions- zum Immissionsort durchgeführt. Bei der Anordnung eines zusätzlichen Hindernisses mit schallschirmender Wirkung auf dem Ausbreitungsweg kann der Betrag des sich daraus ergebenden Abschirmmaßes zu den vorgegebenen flächenbezogenen Schalleistungspegeln für den Bereich der Wirksamkeit des Schallschirmes addiert werden.

Zur Vermeidung unzulässiger Emissionsschwerpunkte auf einem Betriebsgrundstück darf die nach dem Flächenbedarf insgesamt zulässige Schalleistung nicht ohne weitere Prüfung auf einem kleinen Bereich konzentriert werden. In einem solchen Fall ist unter Zugrundelegung der Größe des Betriebsgrundstückes, des Abstandes zum nächstliegenden Immissionsort und des flächenbezogenen Schalleistungspegels der zulässige Immissionsanteil am Immissionsort (Zielwert) zu ermitteln.

Dabei ist das Betriebsgrundstück ggf. in Teilflächen zu unterteilen, bis der Abstand r einer Fläche zum Immissionsort der Bedingung $r \geq 1,5 \cdot d$ entspricht, mit d als relevantem Durchmesser der Teilflächen.

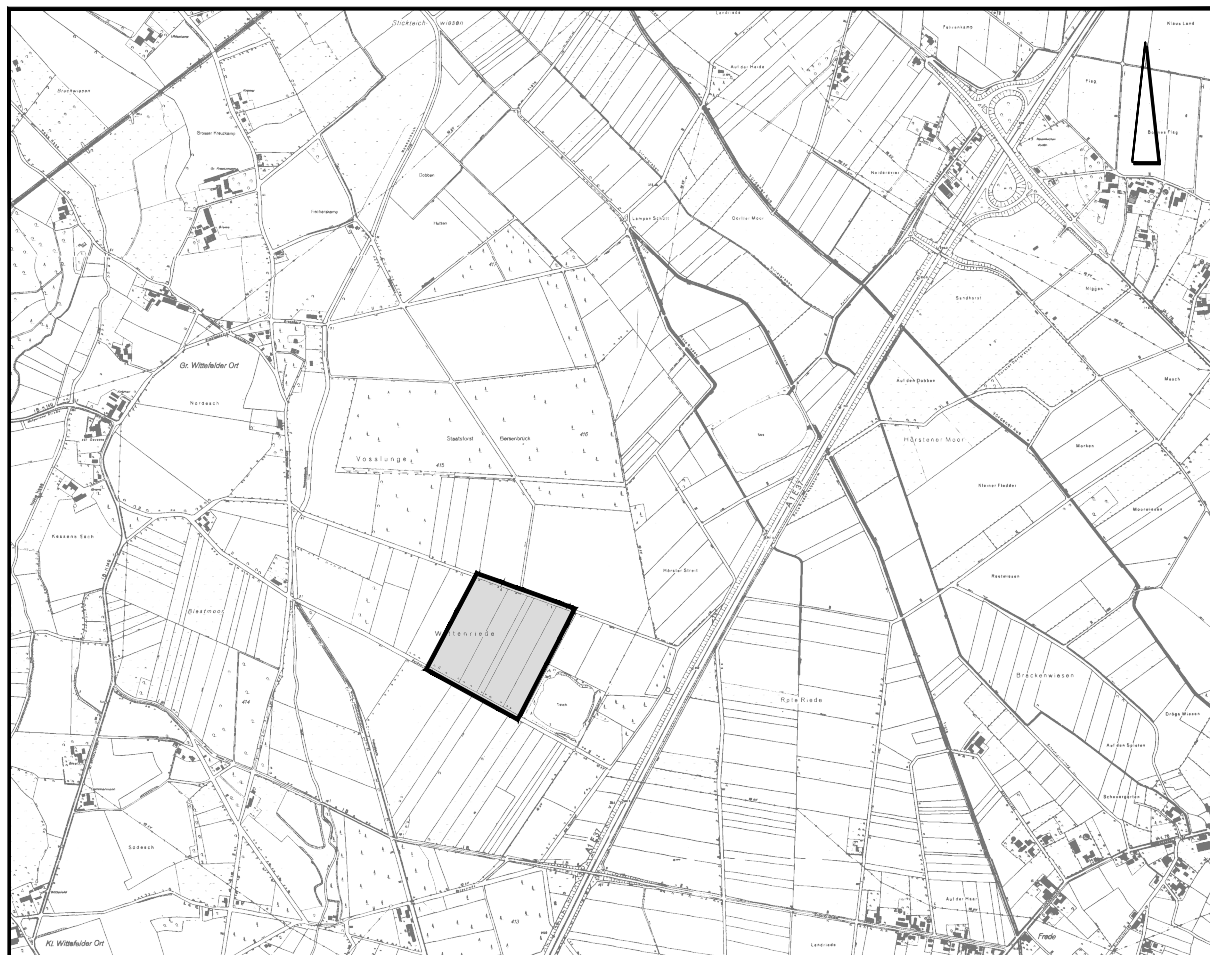
Die Einhaltung des Zielwertes ist dann auf der Basis des konkreten Vorhabens durch eine überschlägige Schallausbreitungsberechnung oder eine detaillierte Geräuschimmissionsprognose gemäß der 6. Allgemeinen Verwaltungsvorschrift zum Bundes-Immissionsschutzgesetz (Technische Anleitung zum Schutz gegen Lärm – TA Lärm) nachzuweisen.

Eine Umverteilung der jeweils zulässigen Lärmkontingente innerhalb des durch einen Nutzer beanspruchten Gebietes ist bei der Gewährleistung eines ausreichenden Immissionsschutzes zulässig.

- Die der Planung zugrunde liegenden Vorschriften (Gesetze, Verordnungen, Erlasse) können im Rathaus der Samtgemeinde Bersenbrück während der Dienstzeiten eingesehen werden. Die der Planung zugrunde liegenden DIN-Vorschriften können in der DIN-Normen-Ausgestellte Bibliothek der Hochschule Osnabrück, Albrechtstraße 30, 49076 Osnabrück, während der Öffnungszeiten der Bibliothek eingesehen werden.

Gemeinde Rieste

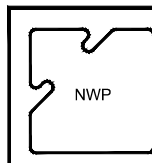
Bebauungsplan Nr. 35 "Niedersachsenpark A1 - Nr. 7"



Übersichtsplan M. 1 : 25.000

Juni 2013

M. 1 : 2.000



NWP

Planungsgesellschaft mbH

Escherweg 1

Postfach 3667

Telefon 0441/ 97174-0

Internet: www.nwp-d.de

Gesellschaft für räumliche Planung und Forschung

26121 Oldenburg

26028 Oldenburg

Telefax 0441/97174-73

E-Mail: info@nwp-d.de