










ERLÄUTERUNG DER ZEICHNERISCHEN FESTSETZUNGEN

	INDUSTRIEGEBIET
	BAUGRENZE
0.8	GRUNDFLÄCHENZAHL
	BAUMASSENZAHL α ANDERE BAUWEISE GEM. § 22(4) BAUNVO
	STRASSENBEGRENZUNGSLINIE
	STRASSENVERKEHRSFLÄCHE
	FLÄCHE FÜR BAHNANLAGEN
	GRENZE DES RÄUMLICHEN GELTUNGSBEREICHES DES BEBAUUNGSPLANES
	10 KV - FREILEITUNG MIT SCHTZSTREIFEN
	SICHTFELDER, FREIZUHALTEN VON JEGLICHER NUTZUNG ÜBER 0.80 M VON STRASSENÖBERKANTE TRAFOSTATION
E - - - -	ELEKTRIZITÄTSKABEL, 10 KV

DER RAT DER STADT BERSENBRÜCK HAT AM 10.2.77 GEM § 2 (1) BBAUG
IN DER NEUFASSUNG VOM 18.8.1976 (BGBl. I S. 2256) DIE AUFSTELLUNG DIESER
PLANES BESCHLOSSEN. DER AUFSTELLUNGS- UND BESCHLUSS WURDE AM 13.77
ORTSÜBLICH BEKANNTGEMACHT.

BEARBEITET: LANDKREIS OSNABRÜCK DER OBERKREISDIREKTOR
- HOCHBAUAMT -
IM AUFTRAGE

(Circular stamp: STADT WESERBURG)

DER BEBAUUNGSPLAN MIT BEGRÜNDUNG HAT EINEN MONAT VOM 10.6.77 BIS 12.7.77
EINSCHLIESSLICH ÖFFENTLICH AUSGELEGEN, ORT UND ZEIT DER OFFENLEGUNG
WURDEN AM 17.5.77 ORTSÜBLICH BEKANNTGEMACHT.

DER BEBAUUNGSPLAN IST GEM. § 10 BBAUG AM 22.9.77 DURCH DEN RAT DER
STADT BERSENBRÜCK ALS SATZUNG BESCHLOSSEN WORDEN.

Dieser Bebauungsplan ist gemäß § 11 des BBauG in der Fassung vom 18.8.1976 mit Verfügung vom 13.12.1977 Az. 214.5-21102 ohne Auflagen genehmigt worden. Der Regierungspräsident. gez. Häger

DIE MIT VORSTEHENDER VERFÜGUNG DES HERRN REGIERUNGSPRÄSIDENTEN AUSGESPROCHENE GENEHMIGUNG DES BEBAUUNGSPLANES IST GEM. § 12 BAUG. AM. 14.1.1998 IM AMTSBLATT FÜR DEN LANDKREIS OSNABRÜCK ÖFFENTLICH FEKANNTEGMACHT WORDEN. DER BEBAUUNGSPLAN IST DAMIT IN KRAFT GETRETEN.

